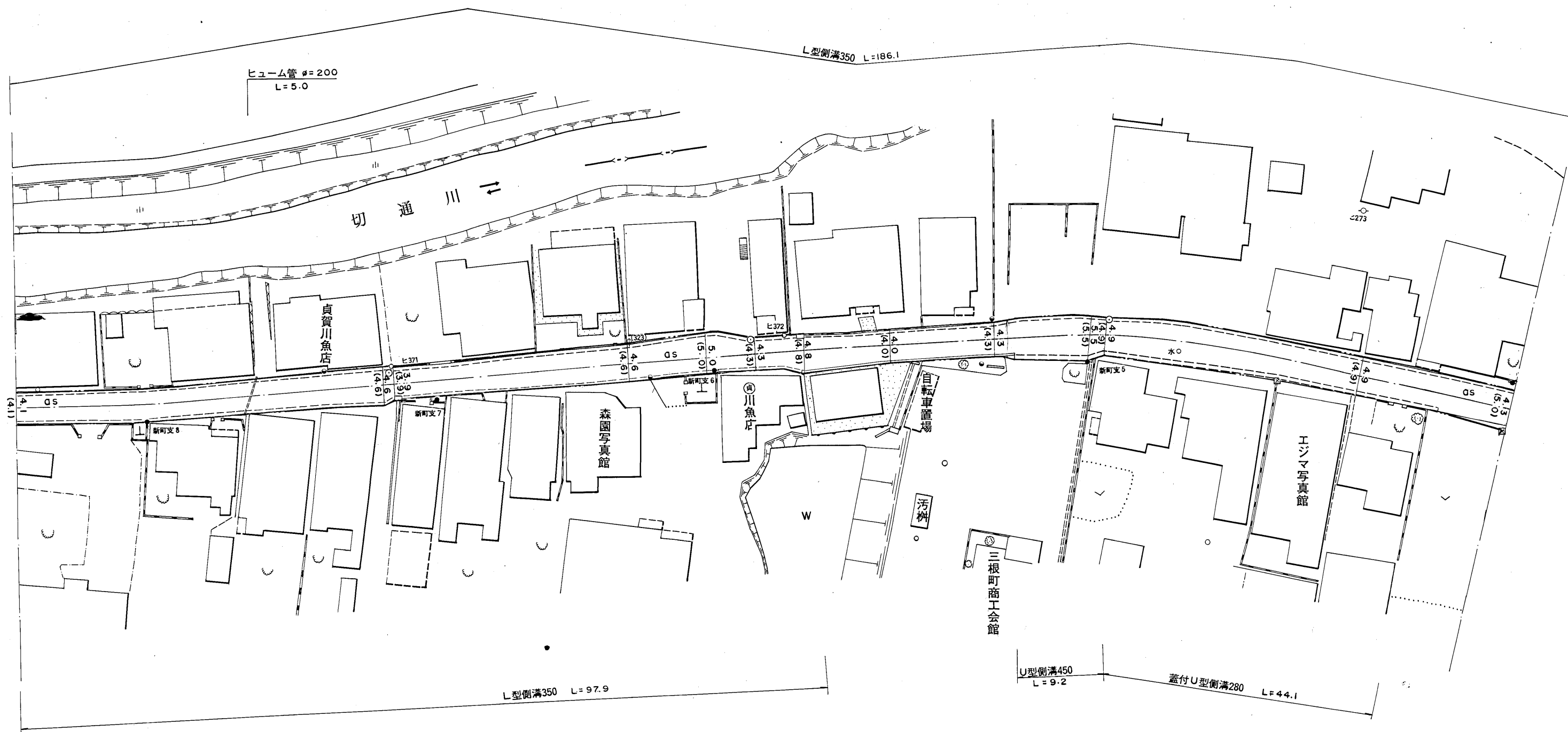
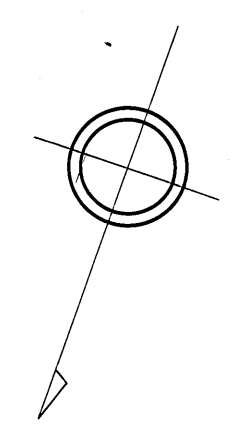


測点番号	区間長	追加距離	車道巾員	路肩巾員		歩道巾員	緑地帯巾員	待避所巾員	分離帯巾員	全巾員	道路敷巾員	路面種別	設計CBR	舗装年度	改良未改良	改良年度	備考
				左	右												
0	0.0	175.9	3.1	0.5	0.5					4.1	4.1	05	44	改			
1	45.6	221.5	3.6	0.5	0.5					4.6	4.6	"	"	"			
2	1.4	222.9	2.9	0.5	0.5					3.9	3.9	"	"	"			
3	29.1	252.0	3.6	0.5	0.5					4.6	4.6	"	"	"			
4	9.7	261.7	4.0	0.5	0.5					5.0	5.0	"	"	"			
5	6.1	267.8	3.3	0.5	0.5					4.3	4.3	"	"	"			
6	6.0	273.8	3.8	0.5	0.5					4.8	4.8	"	"	"			
7	10.7	284.5	3.0	0.5	0.5					4.0	4.0	"	"	"			
8	12.9	297.4	3.3	0.5	0.5					4.3	4.3	"	"	"			
9	11.8	309.2	4.5	0.5	0.5					5.5	5.5	"	"	"			
10	1.9	311.1	3.9	0.5	0.5					4.9	4.9	"	"	"			
11	31.9	343.0	3.9	0.5	0.5					4.9	4.9	"	"	"			
12	19.0	362.0	4.0	0.5	0.5					4.3	5.0	"	"	"			
計	186.1																

福岡県
城島町



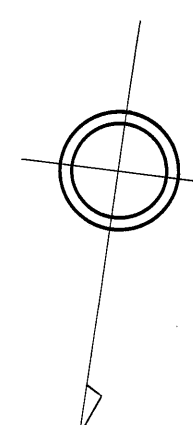
市武

路線名	④江見・六田線		
図面番号	2 / 5	縮尺	1 : 500
作製年月日	昭和59年3月1日		
測量者	国際測量株式会社		
みやき町			

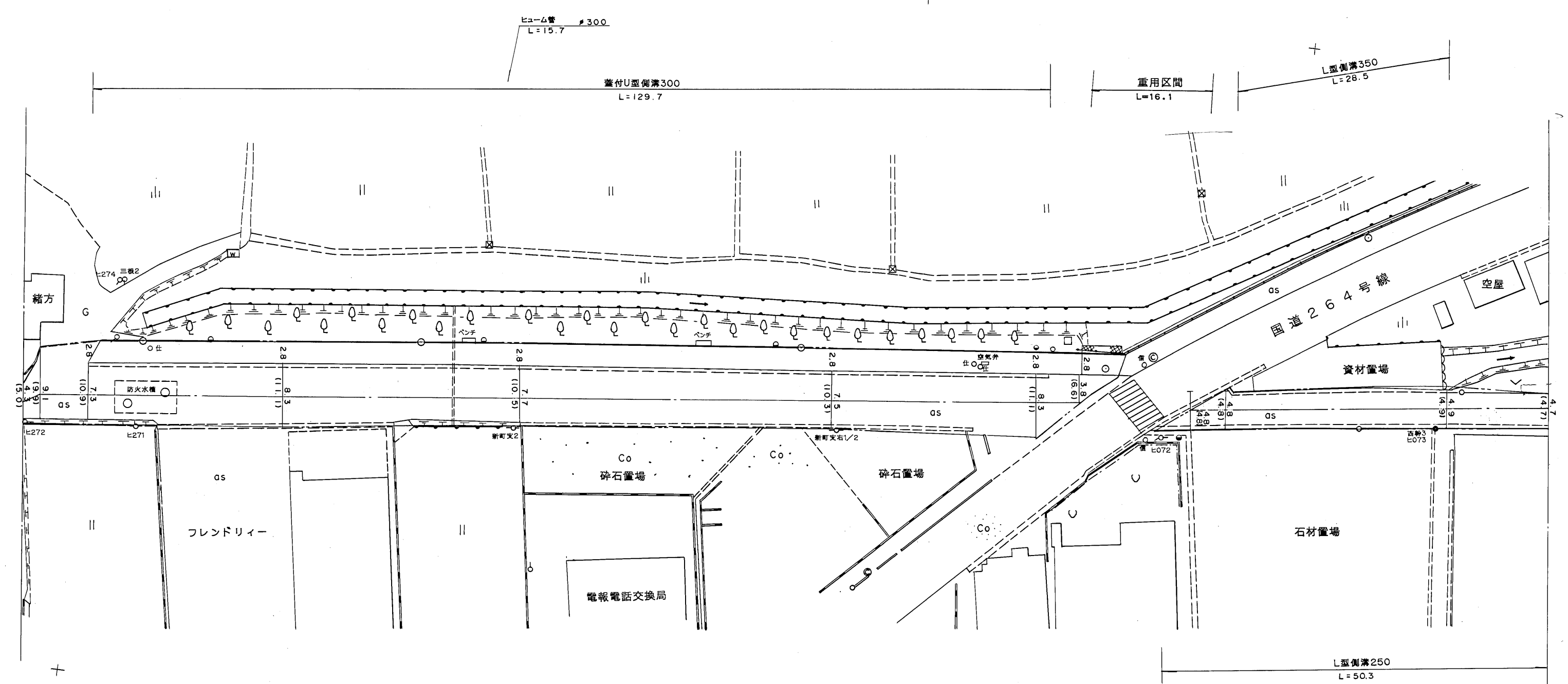
修正者 大成ジオテック株式会社

この地区は、建設省国土地理院長の承認を得て、同院所管の測量標及び測量成果を使用して調整したものである。(承認番号) 昭58九公、第98号

測点番号	区間長	追加距離	車道巾員	路肩巾員		歩道巾員	緑地帯巾員	待避所巾員	分離帯巾員	全巾員	道路敷巾員	路面種別	設計CBR	舗装年度	改良未改良	改良年度	備考
				左	右												
0	0.0	362.0	3.3	0.5	0.5					4.3	5.0	os		44	改		
1	2.1	364.1	8.1	0.5	0.5					9.1	9.9	#					
2	6.1	370.2	6.3	0.5	0.5	2.8				10.1	10.9	#					
3	25.0	395.2	7.3	0.5	0.5	2.8				11.1	11.1	#					
4	30.5	425.7	6.7	0.5	0.5	2.8				10.5	10.5	#					
5	40.1	465.8	6.5	0.5	0.5	2.8				10.3	10.3	#					
6	26.3	492.1	7.3	0.5	0.5	2.8				11.1	11.1	#					
7	5.7	497.8	2.8	0.5	0.5	2.8				6.6	6.6	#					
8	5.2	503.0	0.0			2.8				2.8	2.8	#					
9	0.0	503.0	3.8	0.5	0.5					4.8	4.8	#					重用区間 L=16.1
10	4.5	507.5	3.8	0.5	0.5					4.8	4.8	#					
11	28.5	536.0	3.9	0.5	0.5					4.9	4.9	#					
12	13.1	549.1	3.7	0.5	0.5					4.7	4.7	#					
計	187.1																



市武



路線名	④00	江見六田線
図面番号	3/5	縮尺 1:500
作製年月日	平成11年3月1日	
測量者	国際技術コンサルタント株式会社	
みやき町		

この地図は、建設省国土地理院長の承認を得て、同院所管の測量標及び測量成果を使用して調整したものである。(承認番号)昭58九公、第98号

修正者 大成ジオテック株式会社